מיקרא:
ר רעפים אדומים
טיח אקרילי גוון חול טמבור מס' 5035P

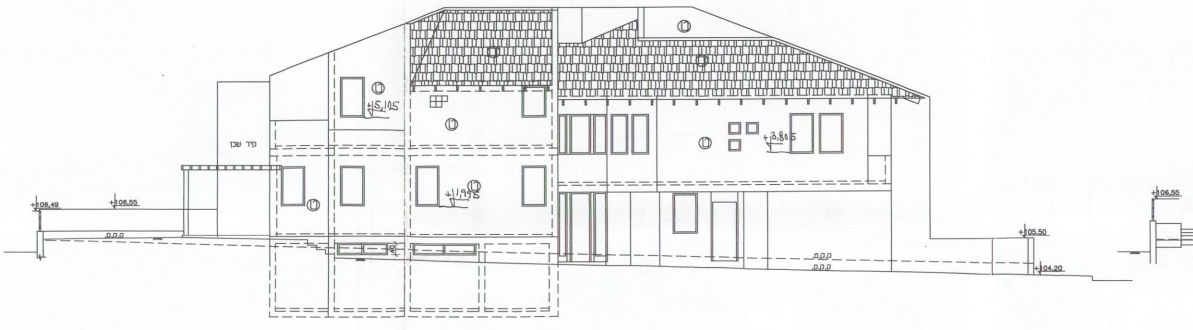
קיר שכן
+106,49
+106,55
0.0.0
+5,105
+1,995
+3,805
0.0.0
0.0.0
+105,50
+104,20
+106,55

חזית מערבית 1:100

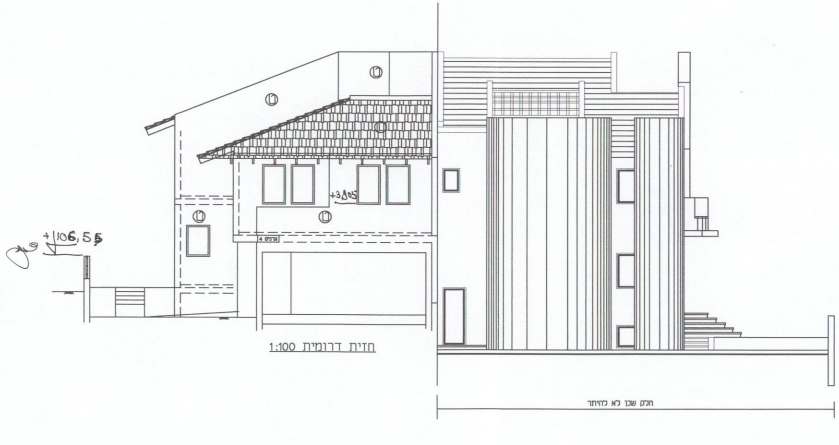
+106,55
+3,805
4
חלק שכן לא להיתר

חזית דרומית 1:100

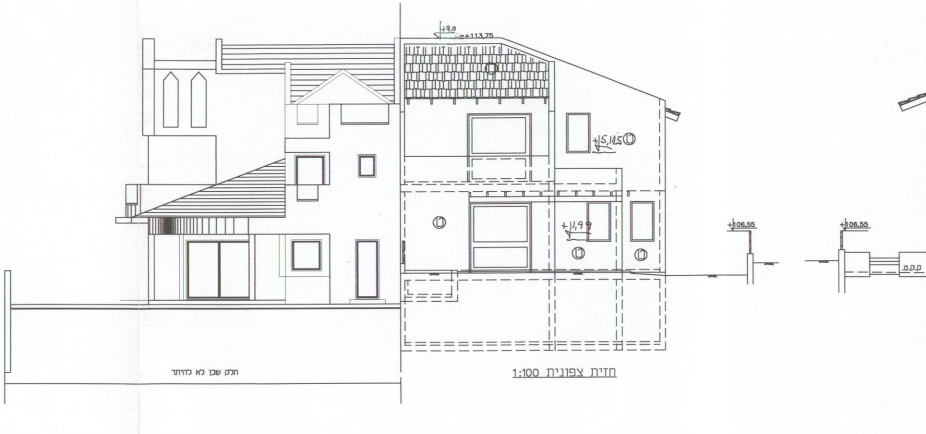
+9,0
+113,75
+5,105
+1,99
+106,55
+106,55
0.0.0
חלק שכן לא להיתר

חזית צפונית 1:100

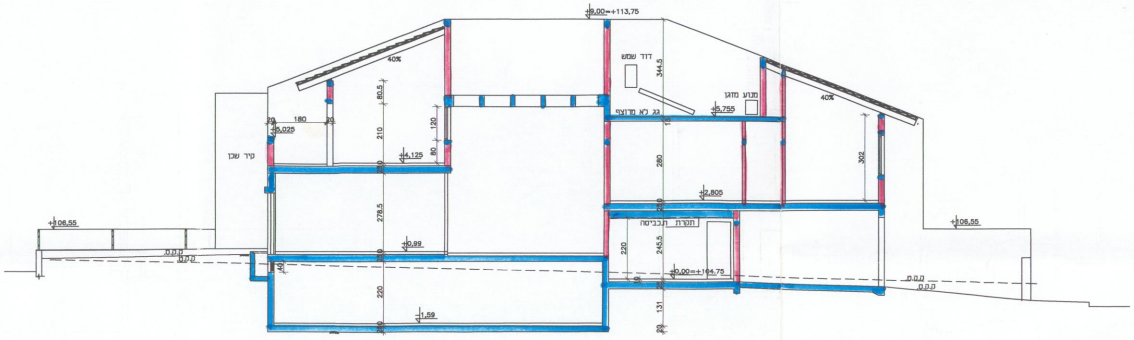

+9,00=+113,75
40%
דוד שמש
344.5
מנוע מזגן
גג לא מרוצף
+5,755
קיר שכן
180
+5,025
80.5
210
120
80
+4,125
278.5
+0,99
280
+2,805
302
תקרת תכבישה
220
245.5
+0,00=+104,75
220
+1,59
131
+106,55
0.0.0

חתך א-א 1:50

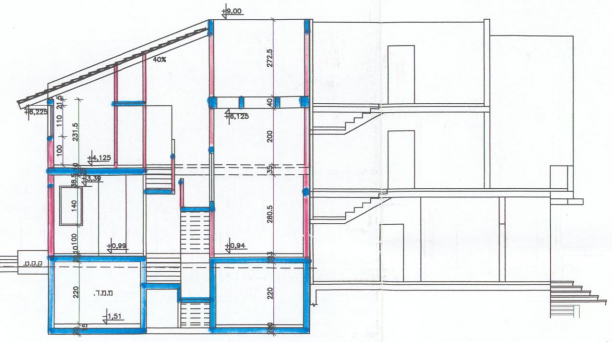

+9,00
40%
272.5
+6,225
231.5
110
100
+6,125
200
+4,125
+3,39
140
280.5
+0,99
+0,94
0.0.0
ממ״ד
220
+1,51
חלק שכן לא להיתר

חתך ג-ג 1:100

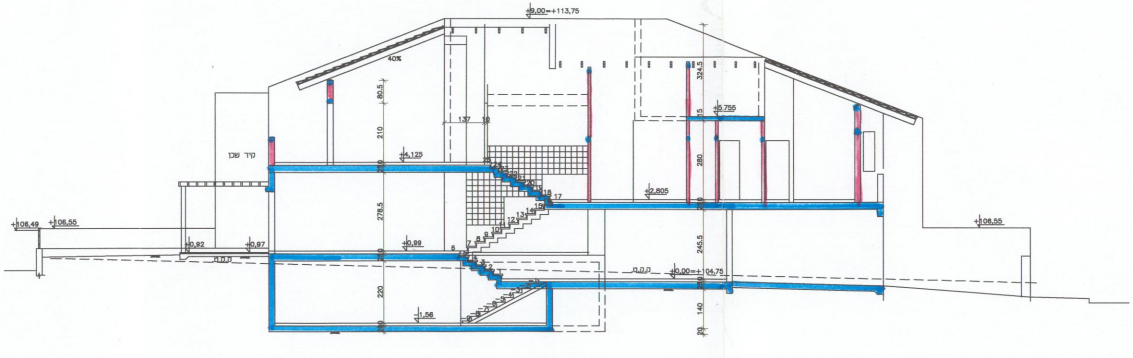

+9,00=+113,75
40%
80.5
210
137
קיר שכן
+4,125
278.5
+0,99
+0,92
+0,97
+106,49
+106,55
324.5
+5,755
280
+2,805
245.5
+0,00=+104,75
220
+1,56
140
+106,55

חתך ב-ב 1:100

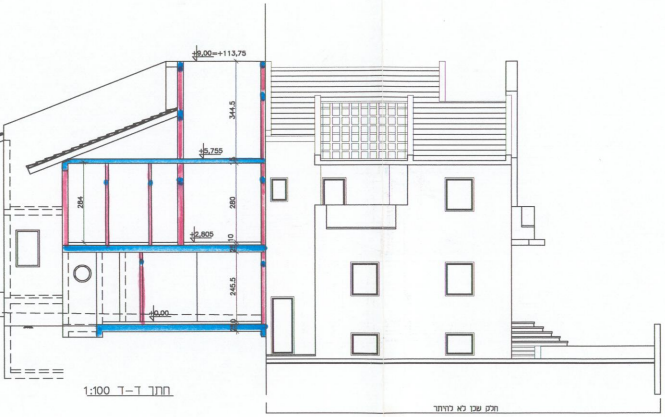

+9,00=+113,75
344.5
+5,755
284
280
+2,805
245.5
+0,00
חלק שכן לא להיתר

חתך ד-ד 1:100

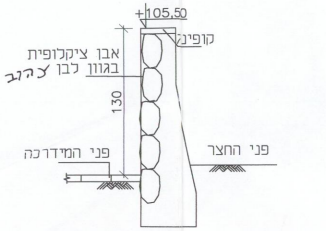

+105,50
קופינג
אבן ציקלופית
בגוון לבן צהוב
130
פני המדרכה
פני החצר

פרט גדר בחזית המיגרש 1:25

פרט A

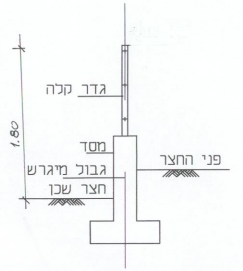

גדר קלה
1.80
מסד
פני החצר
גבול מיגרש
חצר שכן

פרט גדר בגבולות

עם השכנים 1:25

פרט B

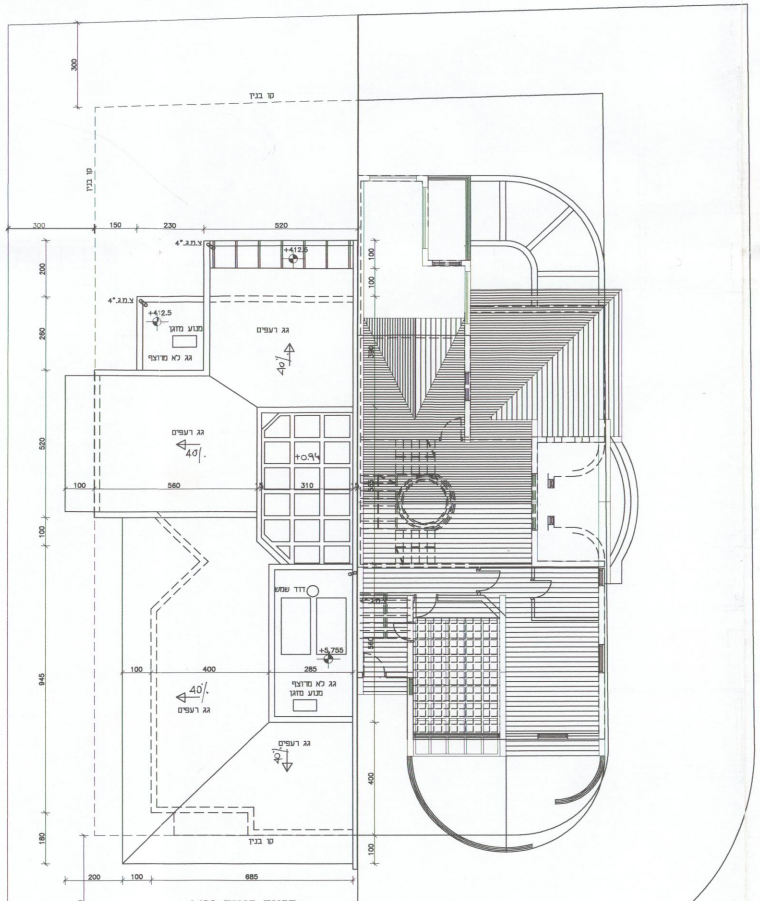

קו בניין
גג רעפים
גג לא מרוצף
מנוע מזגן
דוד שמש
40%
+5.755
חלק שכן לא להיתר

תכנית הגגות 1:100

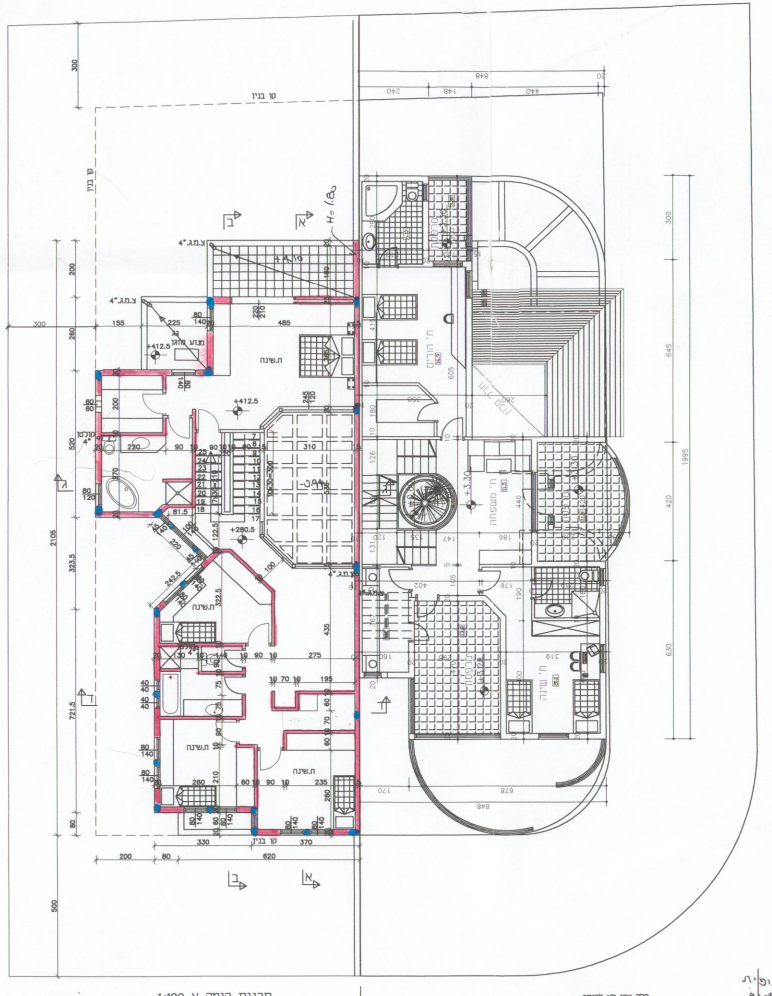

קו בניין
ח. שינה
ח. משפחה
ח' הורים
H=1.80
+412.5
+280.5
חלק שכן לא להיתר

תכנית קומה א 1:100

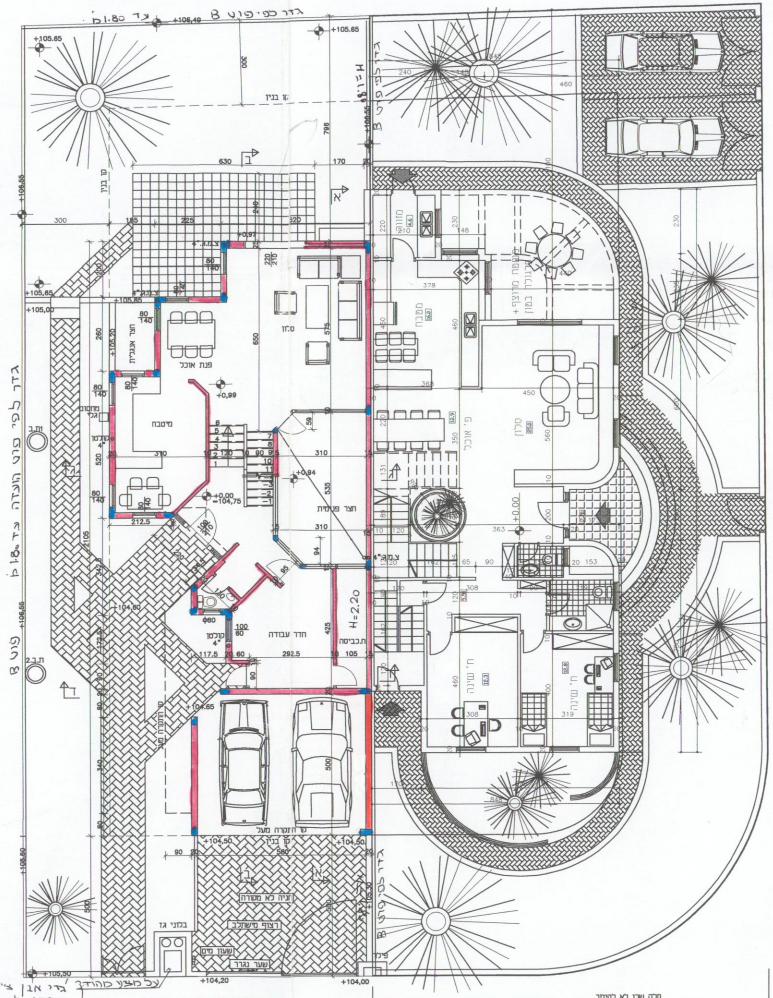

גדר כפי פרט B עד 1.80
גדר לפי פרט הועדה עד 1.80
פרט B
+105.65
+106,49
+105,50
+104,20
+104,00
סלון
פינת אוכל
מטבח
חדר עבודה
H=2.20
ח' שינה
חניה לא מקורה
ריצוף משתלב
בלוני גז
שעון מים
שער נגרר
פילר
חלק שכן לא להיתר

גדר אבן ציקלופית בגוון לבן-צהוב פרט A

על מצע מהודק

תכנית קומת קרקע 1:100

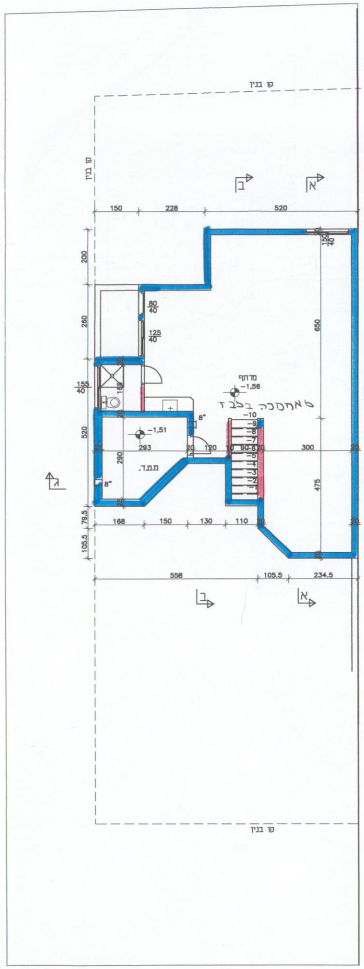

קו בניין
150
228
520
1165
650
475
300
מרתף
‎-1,56
לאחסנה בלבד
‎-1,51
ממ.ד.
293
290
120
168
150
130
110
558
105.5
234.5
8"

תכנית המרתף 1:100

שטח קומה א'

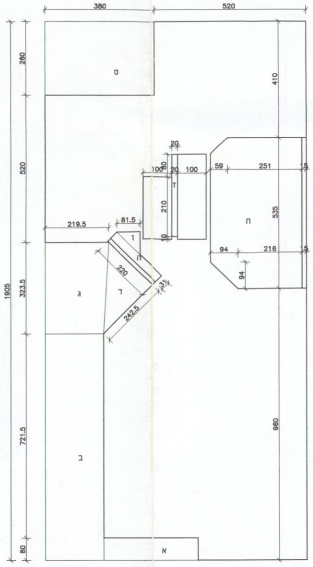

380
520
ט
ב
ג
ד
ה
ו
ז
ח
א
200
330
370
900
1905

שטח המסגרת:	9.0x19.05	171.45=
הורדות:		
א.	3.3x0.8	2.64=
ב.	7.915x2.0	15.83=
ג.	3.335x2.1	7.0=
ד.	0.5x2.425x2.2	2.67=
ה.	2.20x0.31	0.68=
ו.	0.5x0.815x0.815	0.33=
ז.	0.2x2.80	0.56=
	1.0x5.1	5.1=
ח.	5.35x3.1	16.58=
	0.5x(0.59x0.59+0.94x0.94)	-0.61
ט.	2.60x3.80	9.88
סה"כ הורדות:		60.66
שטח קומה א'		110.79מ"ר

שטח קומת קרקע:

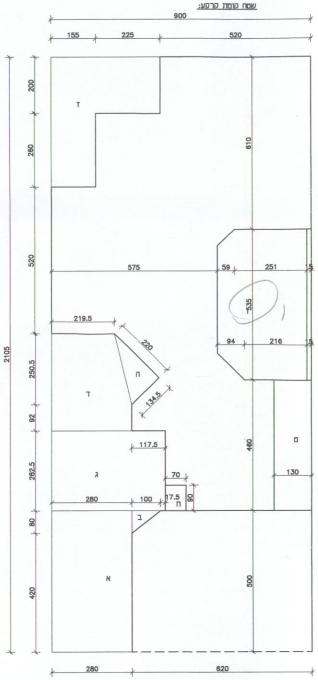

900
155
225
520
ד
ה
ג
ב
א
ט
280
620
2105

שטח המסגרת:	9.0x21.05	189.45=
הורדות:		
א.	5,0x2.8	14,0=
ב.	0.5x1.0x0.8	0.4=
ג.	3.975x2.825	11.23=
ד.	0.92x2.8	2.58=
	2.505x0.5x(2.195+2.8)	6.26=
ה.	0.5x1.345x2.20	1.48=
ו.	3.1x5.35	16.58=
	-0.5x(0.59x0.59+0.94x0.94)	-0,61
ז.	4.6x1.55	7.13=
	2x2.25	4.5=
ח.	0.8x0.7	0.56=
ט.	4.6x1.3	6.0=
חניה		30.6
סה"כ הורדות:		100.71
שטח קומת קרקע:		88.74 מ"ר

שטח המרתף

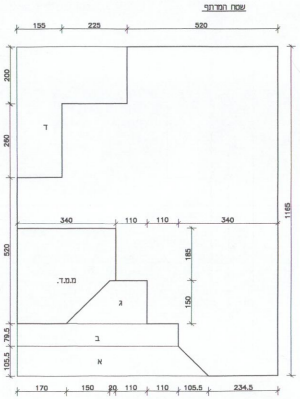

155
225
520
ד
ממ.ד.
ג
ב
א
340
110
340
1165
170
150
20
105.5
234.5

שטח המסגרת:		11.65x9.0=104.85
הורדות:		
א.	5.6x1.055	5.91=
	0.5x1.055x1.055	0.56=
ב.	5.6x0.795	4.45=
ג.	1.5x1.3	1.95=
	0.5x1.5x1.5	1.12
ד.	4.6x1.55	7.13=
	2.0x2.25	4.5=
ממ.ד.	3.4x3.35	11.39=
	-0.5x1.5x1.5	-1.12
	-0.2x1.5	-0.3=
סה"כ הורדות:		35.59
הוסף הפרש שטח ממ.ד.		9.97-7.5=2.47
שטח המרתף:		71.73מ"ר

800\38\א-2415 \00 : מס' סידורי J:\SHDAM\MD\HAGASHA\TOP_0600.

בבניה
ג.מסד= 105 79
13.25
12.00
6602
6601
6417
33.00
33.34
א-2414
105.50
ב-2414
105.50
2413
לא בכלל
12.00
6418
6422
11.94
6419
11.94
6662

1.11.00

אגף הנדסה
1 ח -10- 2000
התקבל

חוק התכנון והבניה תשכ"ה 1965
ועדה מקומית לתכנון ולבניה שהם
היתר בניה מס' 20000249
בישיבה מס' 2000009 מיום 5.9.00
הוחלט לאשר תכנית בניה מס' א2415
בתנאים המפורטים בגוף ההיתר
אבישי מירון אדר'
מהנדס מ.מ. שהם
יושב ראש

P3099M1

חוק התכנון והבניה, התשכ"ה-1965
בקשה להיתר בניה או לשימוש במקרקעין

טופס 1
תקנה 2(א)

חוק התכנון והבניה, התשכ"ה-1965
תקנות התכנון והבניה (בקשה להיתר תנאיו ואגרות), התש"ל-1970

תכנית מתוקנת

2

ועדה מקומית לתכנון ובניה
רשות רישוי

מס' בקשה: 20000249
מס' תיק: 353241501

תאור הנכס

כתובת: שם הישוב	שם הרחוב	מס' בית	גוש	חלקה	מגרש	התכניות החלות במקום
שוהם	גרניט	4	6859	3 (חלק)	א-2415	גב/במ/69/9
סמל ישוב:	סמל רחוב:					

מיפרט

	שם: משפחה	פרטי	מס' זהות או רישום של התאגיד	המען: רחוב	מס' בית	ישוב + מיקוד	מס' טלפון/פקסימיליה
המבקש	כהן מרדכי וליהי			הנביאים	1	רמת השרון	ט. 03 5497639 פ.
בעל הזכות בנכס: בעלות ☐ חכירה ■ אחר ☐	כהן מרדכי וליהי			הנביאים	1	רמת השרון	ט. 03 5497639 פ.
עורך הבקשה הראשי	דמבינסקי	צבי	7971203	חיים שורר	18	תל אביב 69018	ט. 03 6490750 פ. 03 6443596
מתכנן שלד הבנין	דמבינסקי	צבי	7971203	חיים שורר	18	תל אביב 69018	ט. 03 6490750 פ. 03 6443596

תאור הבקשה	בנין מגורים
שימוש עיקרי	☒ מגורים ☐ מסחרי ☐ בידור ☐ תעשיה ☐ מלאכה ☐ חקלאי ☐ משרדים ☐ מלונאות ☐ נופש וספורט ☐ בניני ציבור ☐ שמוש אחר . . . . .
סוג העבודה או השימוש המוצעים	☒ בנין חדש ☐ תוספת לבנין ☐ שינוי בבנין ☐ תיקונים ☐ הריסה . . . . . ☐ שינוי בשימוש ממטרה . . . . . למטרה . . . . .
האם הבניה היא עבור:	☐ משרד ממשלתי ☐ רשות מקומית ☐ מוסד ציבורי ☒ גורם פרטי ☐ בנה ביתך ☐ אחרת . . . . .
שטח	המגרש/החלקה . . . 406 . . . מ"ר שטח הבניה הכולל המבוקש: . . . . . מ"ר . . . . . % בניה

חומרי הבניה

סוג הבניה	☒ רגילה ☐ מתועשת ☐ להרכבה ☐ בית מוכן ☐ אחר . . . . .
קירות חיצוניים	☒ בטון מזויין ☒ בלוקים ☐ אבן טבעית ☐ לבנים שרופות ☐ חומר אחר . . . . .
חומר גימור	☐ אבן מלאכותית ☐ אבן טבעית ☒ טיח ☐ זכוכית ☐ חומר אחר . . . . .
תקרות	☒ בטון מזויין ☒ עץ ☐ חומר אחר . . . . .
גג	☒ בטון מזויין ☒ רעפים ☐ אסבסט ☒ טיח ☐ חומר אחר. ברזל . .
גדרות	☒ אבן טבעית ☐ אבן מלאכותית ☒ בטון ☐ בלוקים ☐ ברזל ☐ עץ ☐ רשת ☐ חומר אחר . . . . . קיימות . . . . . מ"א. מוצעות . . . . . מ"א סה"כ . . . . . מ"א.

פרטי הבנין - לשימוש הלשכה המרכזית לסטטיסטיקה

היעוד	פירוט היעוד (כגון דירות למגורים, בית מלון וכו')	השטח בהתאם להיתר	דירות בנות	מספר דירות	מספר מגורים
למגורים			1 חדר		
להארחה			2 חדרים		
לעסקים ולמשרדים			3 חדרים		
לבניני ציבור			4 חדרים		
לתעשיה ולמלאכה			5 חדרים		
למשק חקלאי			6 חדרים		
מקלט או מרחב					
מבני עזר					
סה"כ שטח הבניה			סך הכל		

(שטח הבניה ברוטו - לפי יעוד; גודל הדירות לפי מספר חדרים)

מס' היתר הבניה	תאריך	חודש	שנה
היתר הבניה			
התחלת הבניה			
גמר הבניה			
מספר הקומות (קומת עמודים מפולשת)			

השטחים המבוקשים לבניה בכל מפלס בנפרד (עפ"י תכנית הבניה)

א: קוד	שימוש* מוצע	קוד	שימוש* קיים	שימוש* מוצע	קוד	שימוש* קיים	שימוש* מוצע	סה"כ שטח קיים	סה"כ מ"ר	סה"כ % משטח המגרש	הקומה והמפלס בבנין**	ב: מקלט	מתקנים ומערכות טכניות	מרתף	חניה	מבואות וחדרי מדרגות	קומת עמודים מפולשת	מעברים לכלל הציבור	בליטות	אחר חדר כביסה	בניה קיימת	סה"כ מ"ר	סה"כ % משטח המגרש	סה"כ הבנין ג: מ"ר	%	משטחים לא מקורים
											מרתף	7.5		72.4								79				
	86.4								86.4		קרקע		6,5		31,0							37.5				18.8
	113.4								113.4		קומה א									6.0		6.0				11.8
	200								200		סה"כ	7.5	6,5	72.4	31,0					3.0		45.50				30.6
									א													ב		ג		
	200								200		מעל הקרקע		6,5		31,0							37.5				
											מתחת הקרקע	7.5		72.4								79.9				

* יש לרשום קוד ושם השימוש המבוקש בכותרת הדף.
** פירוט נוסף נמצא בדפי ההסבר

הערות: 1. במידה שקיימים יותר משלושה שימושים יש להשתמש בטופס נוסף.
2. במידה ואין מספיק שורות למספר קומות או מפלסים יש להשתמש בטופס נוסף.

הערה:
סה"כ השטחים המבוקשים א+ב = ג
חייבים להיות שווים לשטחים המותרים 1א + 1ב = 1ג

השימושים העיקריים (מ"ר): קוד	קוד	קוד		סה"כ מ"ר	% משטח המגרש	אסמכתא	חלקי שירות (מ"ר): מקלט	מתקנים ומערכות טכניות	אחסנה	חניה	מבואות וחדרי מדרגות	קומת עמודים מפולשת	מעברים לכלל הציבור	בליטות	אחר	בניה קיימת	סה"כ מ"ר	% משטח המגרש	סה"כ השטחים המותרים לבניה מ"ר	%
				200	25	תכנית ראשית														
							7.5													
				1א													1ב		1ג	
						מעל הקרקע														
						מתחת הקרקע														

הנני מצהיר על נכונות הפרטים דלעיל:
תאריך ______ שם וחתימת עורך הבקשה הראשי: דמבינסקי צבי

חתימות נוספות:

	תאריך	שם	חתימה
המבקש		כהן מרדכי וליהי	
בעל הזכות בנכס			
מתכנן שלד הבנין	30.08.00	דמבינסקי צבי	מהנדס דמבינסקי צבי מ.ר. 02600

במקרה של בקשה להקלה או לשימוש חורג יש לחתום גם על פירוט הבקשה להלן:

פירוט הבקשה להקלה \ לשימוש חורג	נימוקי הבקשה
1	
2	
3	
4	

הנני מצהיר על נכונות הפרטים דלעיל:
תאריך ______ שם וחתימת עורך הבקשה הראשי ______

חותמת הועדה המקומית
רשות הרישוי:

נבדק מטעם הוועדה \ רשות הרשוי ע"י:
שם ______ תאריך ______
תפקיד ______ חתימה ______

חותמות אחרות:

א. מינויים והצהרת המבקש*
1(א). מינוי עורך הבקשה הראשי

אני ממנה בזה את דמבינסקי צבי בעלת מס' זהות 7971203 להיות עורך הבקשה הראשי להיתר, ולייצגני בפני מוסדות התכנון והרשויות המוסמכות בכל הנוגע לטיפול בבקשה להיתר ולקבלתו, לרבות התיקונים ככל שידרשו על ידי הרשויות הנ"ל.

1(ב). מינוי עורכי בקשה (לפי תחומים)
אני ממנה בזאת את:

שמות עורכי הבקשה	תחום פעולה	מען	טלפון	פקס
1. דמבינסקי צבי	עורך ראשי	רח' חיים שורר 18 תל אביב	03-6490750	03-6443596
2. דמבינסקי צבי	מתכנן שלד הבנין	רח' חיים שורר 18 תל אביב	03-6490750	03-6443596
3.				
4.				
5.				
6.				
7.				
8.				
9.				
10.				

להיות עורך הבקשה להיתר בתחום הפעולה הנ"ל, ולייצגני בתחום פעולתו בפני מוסדות התכנון והרשויות המוסמכות, בכל הנוגע לטיפול בבקשה להיתר ולקבלתו, לרבות התיקונים ככל שידרשו על ידי הרשויות הנ"ל.

2. מינוי מתכנן השלד
אני ממנה בזה את דמבינסקי צ בעלת מס' זהות 7971203
כתובת ת"א חיים שורר 18 טל' 03-6490750 פקס 03-6443596
להיות אחראי לתכנון השלד של הבנין שעליו מבוקש ההיתר, להגיש לועדה המקומית/לרשות הרישוי המקומית את החישובים הסטטיים לגבי מבניה שעליה מבוקש ההיתר, ולקיים פיקוח עליון על הקמת השלד.

3. מינוי הקבלן האחראי לביצוע הבנין
אני ממנה בזה את ______ בעלת מס' זהות ______
ובעל תעודת רישום מס' ______ בפנקס הקבלנים במדור ______
ובעל רשיון לביצוע העבודה בתוקף עד ______ לבצע את העבודה נשוא ההיתר כמתחייב לפי כל דין.
(אם טרם נתמנה קבלן לביצוע העבודה)
אני מצהיר כי טרם מסרתי את ביצוע העבודה נשוא ההיתר לידי קבלן, ומתחייב כי אמסור אותה לידי קבלן רשום בפנקס הקבלנים, ככל המתחייב על פי דין, ולהודיע זאת לרשות הרישוי המקומית טרם התחלת ביצוע העבודה, וחתימתו של הקבלן תצורף להודעה המפרטת את פרטי רישומו של קבלן.

4. מינוי האחראי לביצוע השלד.
אני ממנה בזה את דמבינסקי צ בעלת מס' זהות 7971203
כתובת ת"א חיים שורר 18 טל' 03-6490750 פקס 03-6443596
להיות האחראי/ת לביצוע שלד הבניה.
(אם טרם מונה האחראי לביצוע שלד הבנין)
אני מצהיר כי טרם מיניתי אחראים לביצוע עבודות הבניה בתחומים (לפרט) ______ ומתחייב לעשות זאת כמפורט בתקנות, ולהודיע על כך לרשות הרישוי המקומית טרם התחלת ביצוע העבודה, תאריך ______ חתימת המבקש ______

5. מינוי אחראי לביקורת
אני מנה את הרשומים להלן להיות אחראים לביקורת ביצוע עבודות הבניה, כל אחד בתחום המצויין ליד שמו:

שם אחראי לביקורת	תחום פעולה	מען	טלפון	פקס
1. דמבינסקי צ		חיים שורר 18 ת"א	03-6490750	03-6443596
2.				
3.				
4.				
5.				
6.				
7.				
8.				
9.				
10.				

(אם טרם נתמנו אחראים לבקורת, כולם או חלקם):
אני מצהיר כי טרם מיניתי אחראים לביקורת ביצוע עבודות הבניה בתחומים (לפרט) ______ ומתחייב לעשות זאת כמפורט בתקנות, ולהודיע על כך לרשות הרישוי המקומית טרם התחלת ביצוע העבודה, תאריך ______ חתימת המבקש ______

ב. הצהרות
1. הצהרות עורכי הבקשה
אנו החתומים מטה מצהירים בזה:
(1) כל אחד מאתנו מאשר שהאמור לגביו ברשימה שבפיסקא א(1ב) למעלה הוא נכון.
(2) כל אחד מאתנו מסכים לקבל על עצמו את התפקיד המיועד לו בפיסקא הנ"ל

* נתמנה אדם אחד ליותר מתפקיד אחד, ימלא פרטיו וחתימתו ליד כל אחד מהתפקידים שהוא ממלא או מצהיר לגביהם, בכפוף להוראות כל דין.

(3) אנו מצהירים כל אחד לגבי תחום פעולתו, שיש לנו את הכישורים המקצועיים לערוך בקשה זו וכי בדקנו את המסמכים הנוגעים לבקשה, לרבות כל תכנית המתייחסת לבקשה, וידוע לנו כי אם הצהרה זו אינה נכונה, הרי היא תחשב כמסירת ידיעה שהיא כוזבת או מטעה בפרט חשוב, כמשמעותה בסעיף 214 לחוק והננו צפויים לעונשים הקבועים לפי כל דין.

אני דמבינסקי צבי (עורך הבקשה הראשי) אחראית לכך שהבקשה על נספחיה נערכה כפי מיטב הידיעה המקצועית ובהתאם לכל חיקוק החל על הבנין או העבודה המוצעת. שכל הנתונים שנמסרו על ידי בבקשה זו נכונים ושהתכנון המוצע תואם את כל התכניות, פרט לסטיות שפורטו לעיל.
תאריך ______

שמות עורכי הבקשה	חתימות עורכי הבקשה	מס' רשיון
1. אינג' דמבינסקי צבי (עורך ראשי)		2600
2. אינג' דמבינסקי צבי		2600
3.		
4.		
5.		
6.		
7.		
8.		
9.		
10.		

2. הצהרת מתכנן שלד הבנין
אני החתום דמבינסקי צבי מס' זהות 797120
מהנדס רשוי מס' 02600
הנדסאי בעל רשיון מס' ______ (לימבנה פשוט)
מצהיר בזאת כדלקמן:
(1) אני מסכים להיות מתכנן שלד הבנין נשוא הבקשה, ולקיים פיקוח עליון על הקמת השלד.
(2) אני מתחייב להגיש לפני מתן ההיתר נשוא הבקשה, את החישובים הסטטיים בדבר הבניה נשוא ההיתר.
(3) ידוע לי שאם אחרי הגשת החישובים הסטטיים יתגלה צורך בשינוי מהותי בהם, אני מתחייב להגיש חישובים סטטיים מתוקנים מיד עם גילוי הצורך בכך.
(4) אני מצהיר כי יש לי הכישורים המקצועיים לערוך בקשה זו, וכי בדקתי את כל המסמכים הנוגעים לבקשה לרבות כל תכנית המתייחסת לבקשה. וידוע לי כי אם הצהרה זו אינה נכונה הרי היא תחשב כמסירת ידיעה שהיא כוזבת או מטעה בפרט חשוב כמשמעותה בסעיף 214 לחוק, והנני צפוי לעונשים הקבועים לפי כל דין.
(5) ידוע לי כי עלי לשמור את תכניות הקונסטרוקציה לתקופה של לא פחות מ-10 שנים לאחר גמר הבניה.
תאריך: 30.08.00 חתימת המתכנן: מהנדס דמבינסקי צבי מ.ר. 02600

3** הצהרת האחראי לביצוע שלד הבנין (כאשר מונה)
אני החתום דמבינסקי צבי מס' זהות 797120
מהנדס רשוי מס' 02600 (למבנה פשוט) הנדסאי בעל רשיון מס' ______ מצהיר בזה כדלקמן:
(1) אני מסכים להיות האחראי לביצוע שלד הבנין.
(2) יש לי את הכישורים המקצועיים להיות אחראי לביצוע שלד הבנין ואני מתחייב לדאוג לביצוע שלד הבנין על פי תכניות והוראות מתכנן השלד כפי שניתנו בכתב וכן לבצע תפקידי על פי שנקבע בכל חיקוק הנוגע לו.
תאריך: 30.08.00 חתימה: מהנדס דמבינסקי צבי מ.ר. 02600

4** הצהרת האחראים לביקורת (כאשר מונו)
אנו החתומים מטה מצהירים בזה:
(1) כל אחד מאתנו מאשר שהאמור לגביו ברשימה שבפיסקא א(5) לעיל הוא נכון.
(2) כל אחד מאתנו מסכים לקבל על עצמו את התפקיד המיועד לו בפיסקא הנ"ל.
(3) אנו מצהירים כל אחד לגבי תחום פעולתו, שיש לנו את הכישורים המקצועיים לערוך את הביקורת כהלכה ולדווח על תוצאותיה לרשות הרשוי המקומית, כמתחייב על פי כל דין.

אני דמבינסקי צבי (עורך הבקורת הראשי) אחראית לכך שהבקורת תערך על פי מיטב הידיעה המקצועית ושכל הדווחים לרשות הרשוי המקומית יערכו על פי כל דין.

שמות האחראים לבקורת	חתימת אחראים לבקורת	מס' רשיון
1. דמבינסקי צבי		02600
2.		
3.		
4.		
5.		
6.		
7.		
8.		
9.		
10.		

** ניתן להגשה לנפרד, לפני התחלת הבניה.

שוהם
שכונה מ"ד
מפה טופוגרפית

גוש : 6859
חלקה : 3 (חלק)
מגרש (ת.ב.ע) : א-2415
שטח : 0.406 ד"מ
קנה מידה : 1:250
הוכן עבור : מוטי כהן

תרשים סביבה קנה מידה: 1:7500

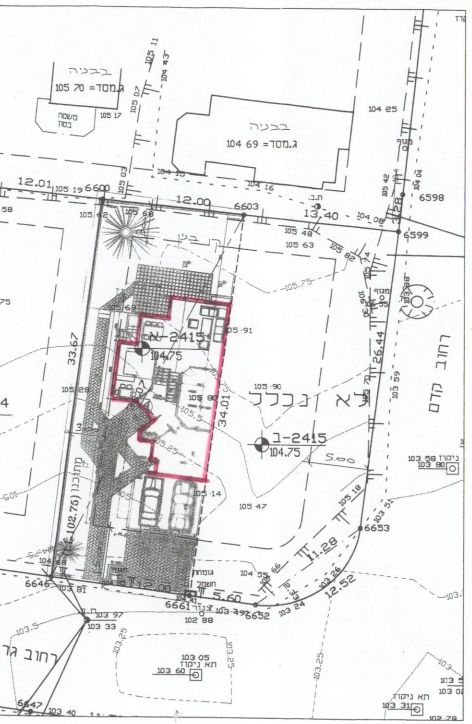
.DWG
בבניה
ג.מסד= 105 70
משטח בטון
בבניה
ג.מסד= 104 69
12.01
12.00
6600
6603
13.40
6598
6599
ת.ב.
מגוף
א-2415
104.75
ב-2415
104.75
33.67
34.01
26.44
5.00
11.28
12.52
5.60
12.00
6646
6661
6652
6653
6647
גומחת חשמל
צינור
(102.75) מתוכנן
נ כ ל ל א
רחוב קדם
רחוב גר
תא ניקוז
ניקוז
103 05
103 60
103 58
103 80
103 31

הערות:
1. תכנית החלוקה מבוססת על ת.ב.ע גז/במ/69/9.
2. הגבהים מבוססים על בנ.ב 1199 שגובהו 101.920 מ' ועל בנ.ב 1198 שגובהו 105.829 מ'.
3. המדידה הפלניטמטרית מבוססת ע"ג נקודות טריג 7-29, 2855, 1177K, 798K.
4. גבולר הרצפה המתוכננים בכשור מסמכת תכנון של אדר' בן אבוקסיס מתאריך 07\1999.
5. הנעפוים עלולים לשתנות בעת עריכת תצ"ר.

לא לצורכי רישום

05.06.00
תאריך
חתימת המודד

ע.ד.י. מדידות והנדסה (השי"ג) בע"מ
לדרוב 17 א' אזור התעשיה החדש ראשל"צ טל. 03-9623817 פקס. 03-9623818
עזרא יעקב מודד מוסמך רשיון מספר 531
סטולרו דב מהנדס ומודד מוסמך רשיון מספר 564